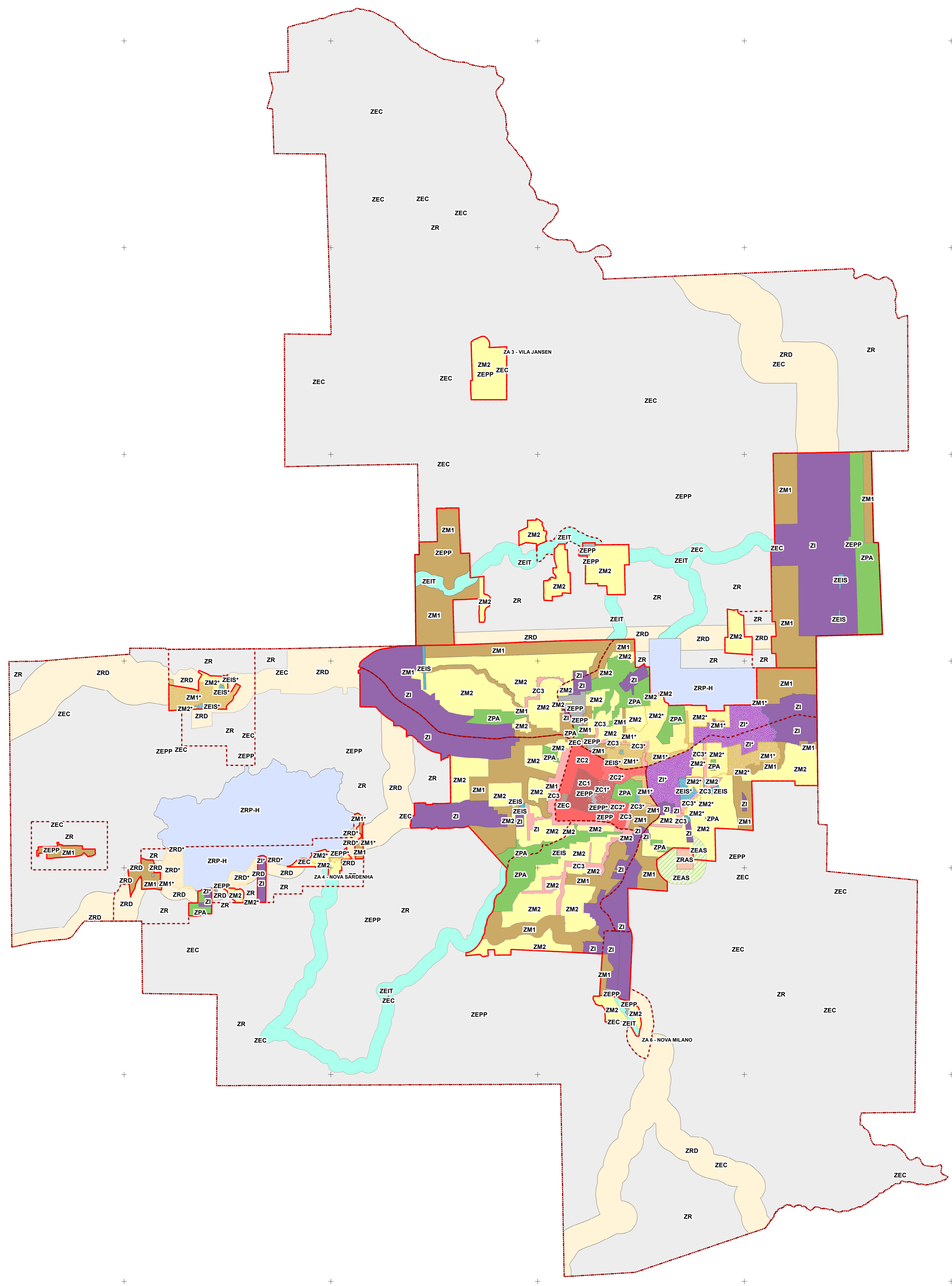



445000 450000 455000 460000 465000 470000 475000 480000 485000

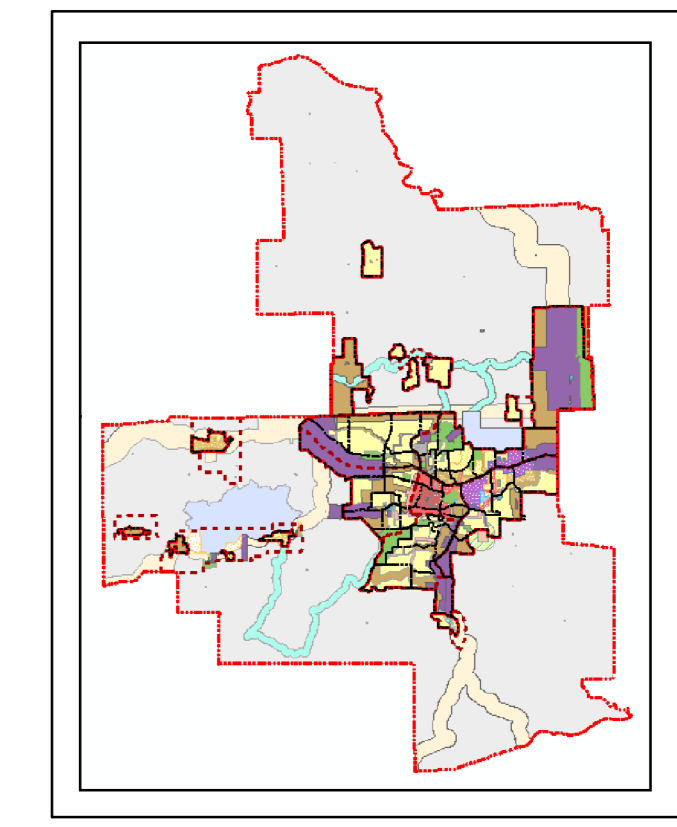


- Legenda**
- Limite Municipal
 - Perímetro Urbano
 - - - Setores
- Zonas Ambientais**
- Zona Ambiental**
- ZC1
 - ZC1*
 - ZC2
 - ZC2*
 - ZC3
 - ZC3*
 - ZEAS
 - ZEC
 - ZEC*
 - ZEIS
 - ZEIS*
 - ZEIT
 - ZEPP
 - ZEPP*
 - ZI
 - ZI*
 - ZM1
 - ZM1*
 - ZM2
 - ZM2*
 - ZPA
 - ZR
 - ZRAS
 - ZRD
 - ZRD*
 - ZRP-H

INFORMAÇÕES DA LEGENDA:
 LEGENDAS CODIFICADAS CONFORME ANEXO III DO PLANO DIRETOR (PDDT).

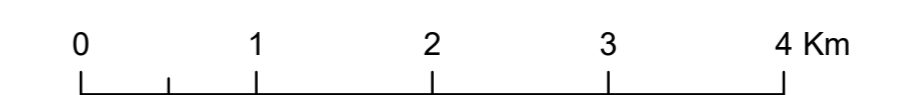

PREFEITURA MUNICIPAL DE FARROUPILHA
 PLANO DIRETOR DE DESENVOLVIMENTO TERRITORIAL INTEGRADO
 LEI MUNICIPAL 4.881 DE 02/01/2024.

ZONEAMENTO
 ESCALA: 1:40.000



MAPA DIGITAL PLANIMÉTRICO ELABORADO PELO MÉTODO FOTOGRAMÉTRICO, ATRAVÉS DE RESTITUIÇÃO DE ORTOFOTOMOSAICO NA ESCALA 1:1.000. LEVANTAMENTO EXECUTADO EM 2018 PELO CONSÓRCIO CADASTRO FARROUPILHA: ENGE MAP - CADMAP - IMAGEM.

SISTEMA GEODÉSICO DE REFERÊNCIA SIRGAS-2000.
 PROJEÇÃO UNIVERSAL TRANSVERSA DE MERCATOR - UTM ZONA 22S - SETOR "J".
 ORIGEM MÉTRICA UTM POLO SUL GEOGRÁFICO E MERIDIANO CENTRAL. ACRESCIDAS ÀS CONSTANTES DE 10.000.000 M E 500.000 M EM Y E X, RESPECTIVAMENTE.
 MERIDIANO CENTRAL: 51° W - DATUM VERTICAL: MAREGRÁFO DE IMBITUBA - SC
 DATUM HORIZONTAL: VERTICE CHUÁ - MG



445000 450000 455000 460000 465000 470000 475000 480000 485000