







Legenda

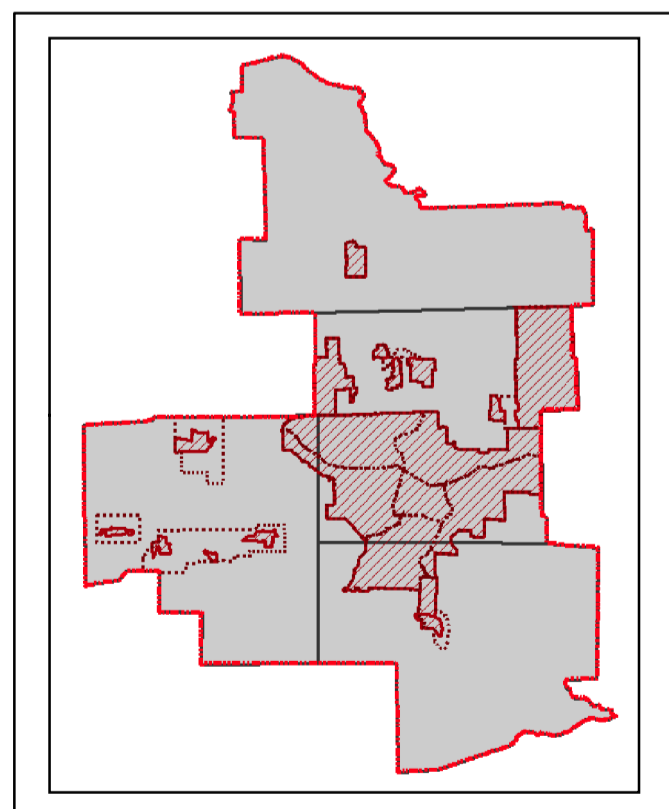
-  Limite Municipal
- setores**
-  <all other values>
- Número do Setor**
-  S1 - REGIÃO CENTRAL
-  S2 - REGIÃO NORDESTE
-  S3 - REGIÃO NOROESTE
-  S4 - REGIÃO LESTE
-  S5 - REGIÃO SUL
-  S6 - REGIÃO OESTE
-  S7 - SETOR ESPECIAL DE CARAVAGGIO
-  S8 - SETOR ESPECIAL DE SÃO MARCOS
-  S9 - SETOR ESPECIAL DE VILA JANSEN
-  S10 - SETOR ESPECIAL DE NOVA SARDENHA
-  S11 - SETOR ESPECIAL DE VILA RICA
-  S12 - SETOR ESPECIAL DE NOVA MILANO
-  S13 - SETOR ESPECIAL DE LINHA PALMEIRO
-  S14 - SETOR ESPECIAL DO BURATI
-  Distritos
-  Perímetro urbano

INFORMAÇÕES DA LEGENDA:
LEGENDAS CODIFICADAS CONFORME ANEXO III e ART. 21 DO PLANO DIRETOR (PDDTI).



PREFEITURA MUNICIPAL DE FARROUPILHA
PLANO DIRETOR DE DESENVOLVIMENTO TERRITORIAL INTEGRADO
LEI MUNICIPAL 4.881 DE 02/01/2024.

**ORDENAMENTO TERRITORIAL:
DISTRITOS E SETORES**
ESCALA: 1:60.000



MAPA DIGITAL PLANIMÉTRICO ELABORADO PELO MÉTODO FOTOGRAMÉTRICO, ATRAVÉS DE RESTITUIÇÃO DE ORTOFOTOMOSAICO NA ESCALA 1/1.000. LEVANTAMENTO EXECUTADO EM 2018 PELO CONSÓRCIO CADASTRO FARROUPILHA. ENGENHARIA - CADMAP - IMAGEM.

SISTEMA GEODÉSICO DE REFERÊNCIA SIRGAS-2000.
PROJEÇÃO UNIVERSAL TRANSVERSA DE MERCATOR - UTM ZONA 22S - SETOR "J".
ORIGEM MÉTRICA UTM POLO SUL GEOGRÁFICO E MERIDIANO CENTRAL. ACRESCIDAS ÀS CONSTANTES DE 10.000.000 M E 500.000 M EM Y E X, RESPECTIVAMENTE.
MERIDIANO CENTRAL: 51° W - DATUM VERTICAL: MARÉGRAFO DE IMBITUBA - SC

COORDENAÇÃO: SECRETARIA MUNICIPAL DE URBANISMO E MEIO AMBIENTE COMISSÃO DE REVISÃO DO PLANO DIRETOR DE DESENVOLVIMENTO TERRITORIAL INTEGRADO - 2022	PRANCHA: 21 PAPER SIZE A1
-----------------------------------------------------------------------------------------------------------------------------------------------------------	----------------------------------------